Bundeslager 2022
Gemeinden Goms / Obergoms
Verein Bundeslager c/o Pfadibewegung Schweiz

30.11.2021

mova
BuLa CaFé
CaFe 2022
on y va!

Pfadibewegung Schweiz
Mouvement Scout de Suisse
Movimento Scout Svizzero
Moviment Battasendas Svizra

Sponsoring Planplot
Aebersold Digitaldruck
8645 Rapperswil-Jona
aebersold digitaldruck

6 Ausführungsphase
Gesamtübersicht **1:5'000**

Plan Nr. 602 **Format** 294 x 40 **Gez.** Kon-Tiki & Team **Datum** 11.10.2021 **Rev.** 30.11.2021

Ressort 2. Logistik / Bereich 2.4 Lagerplatz & Gebäude
Ressort 2. Logistique / Secteur 2.4 Terrain de Camp & Bâtiment

Planung und Gestaltung
Planification et Conception

Bundeslager 2021
Camp Fédéral 2021

www.bula21.ch
thomas.lutz@bula21.ch

Änderungen

Datum	Betrifft	Beschreibung
01.11.2021	Alle	Anpassungen Rückmeldung Vernehmlassung
30.11.2021	Alle	Programmflächen, Infra, BuLavard, Kontinentenplätze

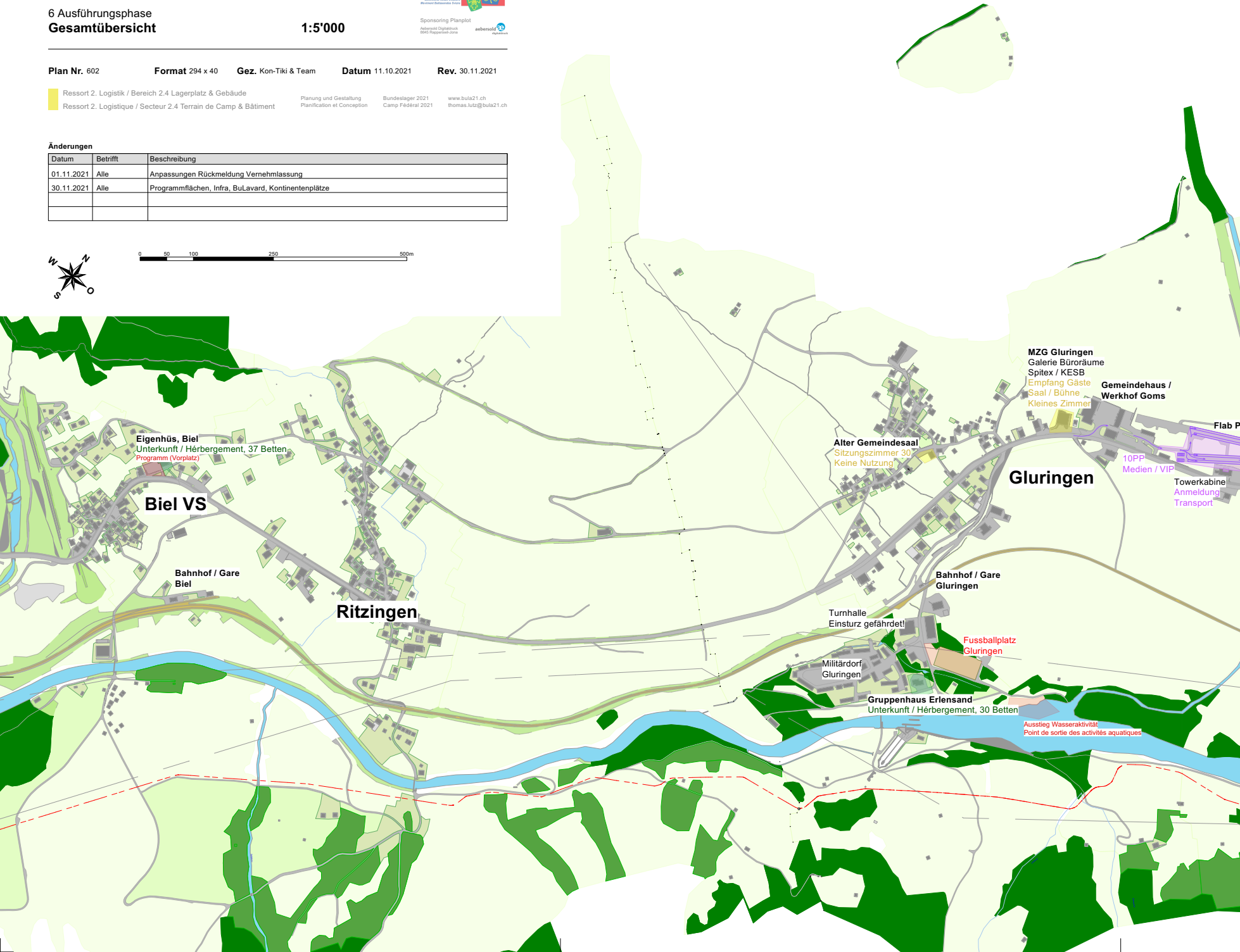
W
N
S
O
0
50
100
250
500m
Eigenhüs, Biel
Unterkunft / Hérbergement, 37 Betten
Programm (Vorplatz)
Biel VS
Bahnhof / Gare
Biel
Ritzingen
MZG Gluringen
Galerie Büroräume
Spitex / KESB
Empfang Gäste
Saal / Bühne
Kleines Zimmer
Gemeindehaus /
Werkhof Goms
Flab P
Alter Gemeindesaal
Sitzungszimmer 30
Keine Nutzung
10PP
Medien / VIP
Gluringen
Towerkabine
Anmeldung
Transport
Bahnhof / Gare
Gluringen
Turnhalle
Einsturz gefährdet!
Fussballplatz
Gluringen
Militärdorf
Gluringen
Gruppenhaus Erlensand
Unterkunft / Hérbergement, 30 Betten
Ausstieg Wasseraktivität
Point de sortie des activités aquatiques

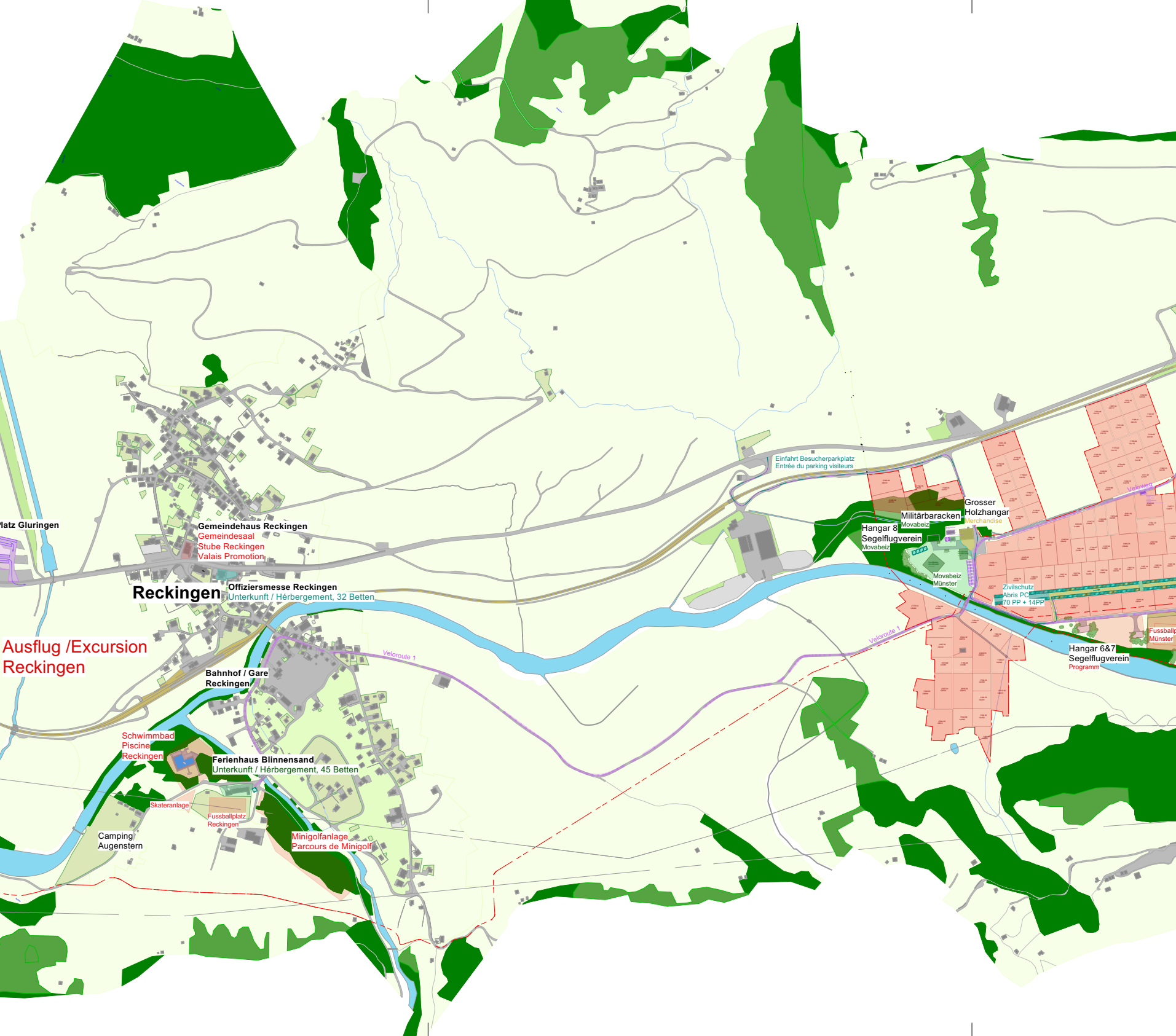
platz Gluringen
Gemeindehaus Reckingen
Gemeindesaal
Stube Reckingen
Valais Promotion
Reckingen
Offiziersmesse Reckingen
Unterkunft / Hérbergement, 32 Betten
Ausflug /Excursion
Reckingen
Bahnhof / Gare
Reckingen
Schwimmbad
Piscine
Reckingen
Ferienhaus Blinnensand
Unterkunft / Hérbergement, 45 Betten
Skateranlage
Fussballplatz
Reckingen
Camping
Augenstern
Minigolfanlage
Parcours de Minigolf
Veloroute 1
Veloroute 1
Einfahrt Besucherparkplatz
Entrée du parking visiteurs
Militärbaracken
Movabeiz
Grosser
Holzhangar
Merchandise
Hangar 8
Segelflugverein
Movabeiz
Movabeiz
Münster
Zivilschutz
Abris PC
70 PP + 14PP
Veloweg
Hangar 6&7
Segelflugverein
Programm
Fussballp
Münster

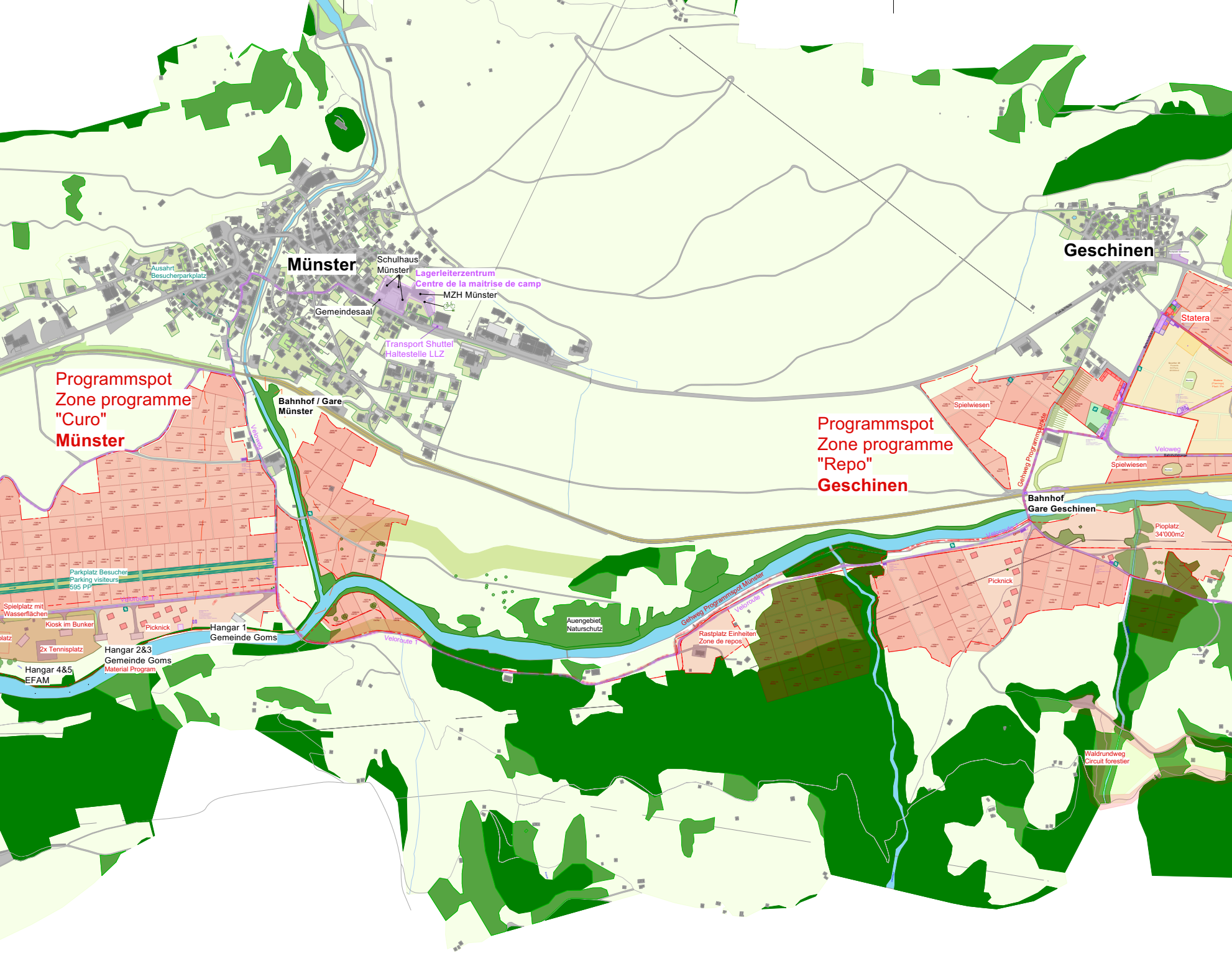
Münster
Schulhaus Münster
Lagerleiterzentrum
Centre de la maitrise de camp
MZH Münster
Gemeindesaal
Ausahrt Besucherparkplatz
Transport Shuttel
Haltestelle LLZ
Programmspot
Zone programme
"Curo"
Münster
Bahnhof / Gare Münster
Veloweg
Parkplatz Besucher
Parking visiteurs
595 PP
Veloroute 1
Spielplatz mit Wasserflächen
Kiosk im Bunker
Picknick
2x Tennisplatz
Hangar 1
Gemeinde Goms
Hangar 2&3
Gemeinde Goms
Material Program
Hangar 4&5
EFAM
Auengebiet
Naturschutz
Gehweg Programmspot Münster
Veloroute 1
Rastplatz Einheiten
Zone de repos
Geschinen
Statera
Spielwiesen
Programmspot
Zone programme
"Repo"
Geschinen
Gehweg Programmpunkte
Veloweg
Spielwiesen
Bahnhof
Gare Geschinen
Pioplatz
34'000m2
Picknick
Waldrundweg
Circuit forestier

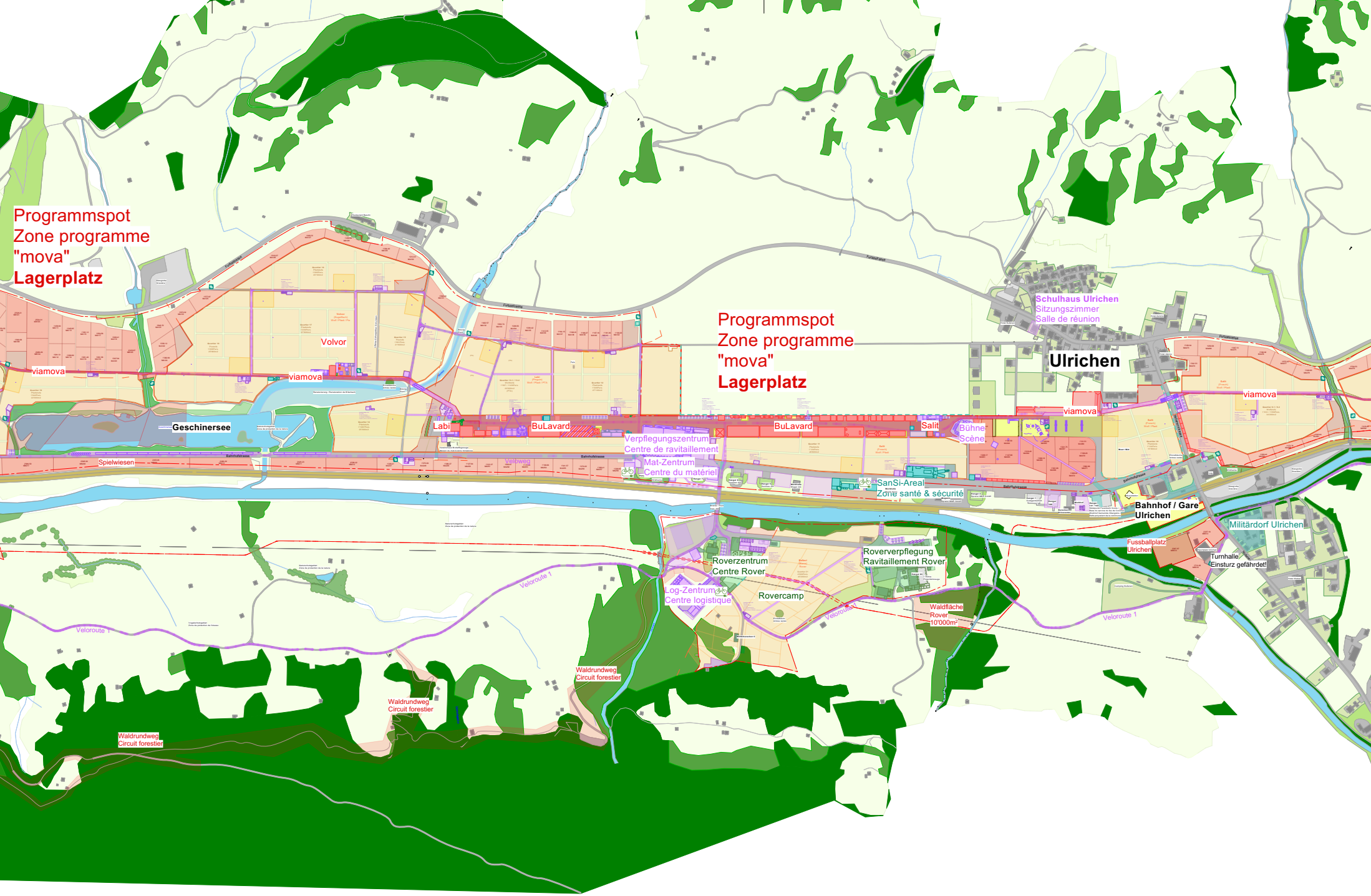
Programmspot
Zone programme
"mova"
Lagerplatz
Volvor
viamova
viamova
Geschinersee
Spielwiesen
Labi
BuLavard
Veloweg
Verpflegungszentrum
Centre de ravitaillement
Mat-Zentrum
Centre du matériel
Programmspot
Zone programme
"mova"
Lagerplatz
BuLavard
Salit
Bühne
Scène
SanSi-Areal
Zone santé & sécurité
Schulhaus Ulrichen
Sitzungszimmer
Salle de réunion
Ulrichen
viamova
viamova
Bahnhof / Gare
Ulrichen
Militärdorf Ulrichen
Fussballplatz
Ulrichen
Turnhalle
Einsturz gefährdet!
Roverzentrum
Centre Rover
Roververpflegung
Ravitaillement Rover
Log-Zentrum
Centre logistique
Rovercamp
Waldfläche
Rover
10'000m²
Veloroute 1
Veloroute 1
Veloroute 1
Veloroute 1
Waldrundweg
Circuit forestier
Waldrundweg
Circuit forestier
Waldrundweg
Circuit forestier
Furkastrasse
Furkastrasse
Bahnhofstrasse

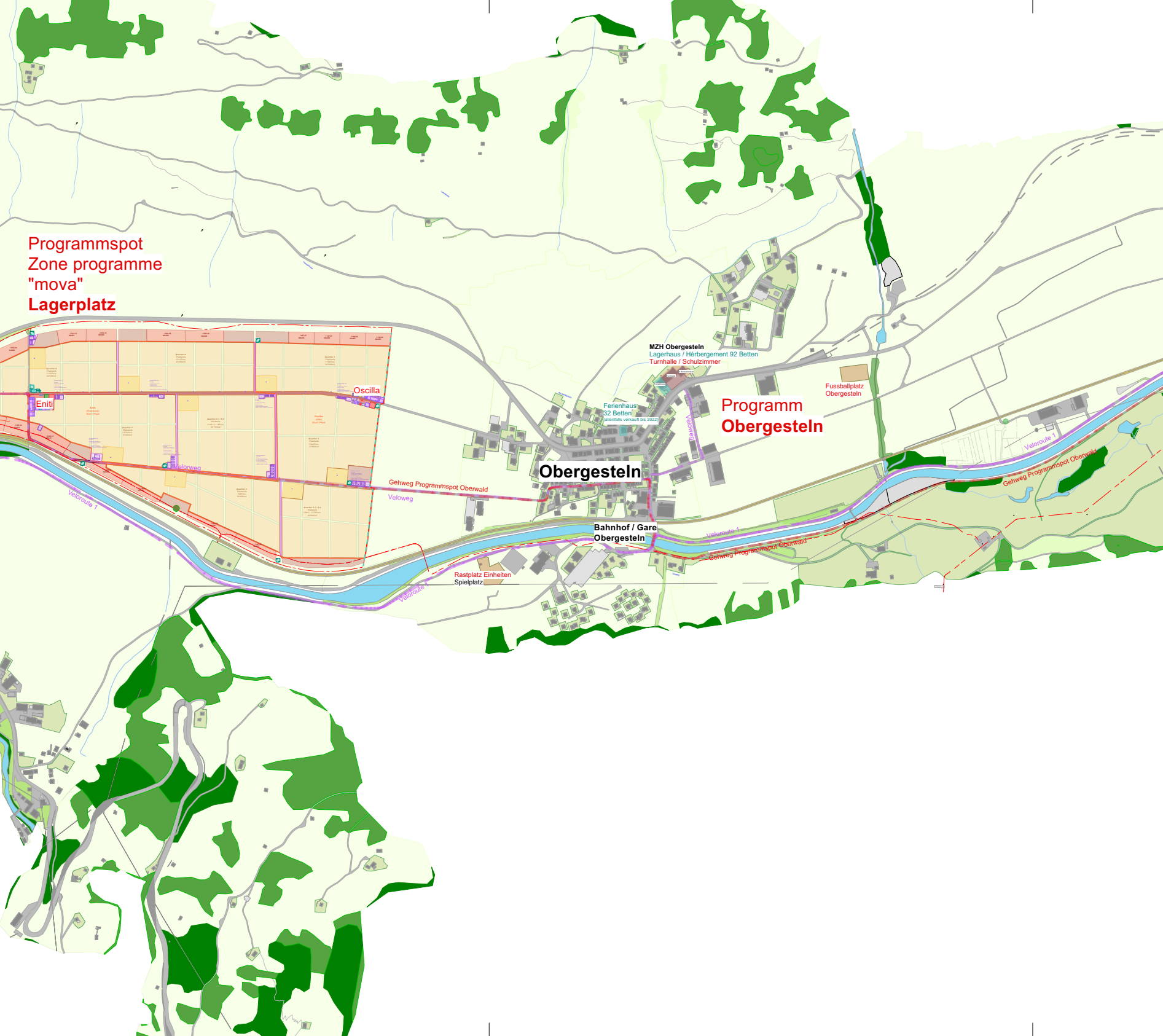
Programmspot
Zone programme
"mova"
Lagerplatz
Oscilla
Eniti
Veloweg
Veloroute 1
Gehweg Programmspot Oberwald
Veloweg
MZH Obergesteln
Lagerhaus / Hérbergement 92 Betten
Turnhalle / Schulzimmer
Ferienhaus
32 Betten
(allenfalls verkauft bis 2022)
Veloweg
Programm
Obergesteln
Fussballplatz
Obergesteln
Obergesteln
Bahnhof / Gare
Obergesteln
Rastplatz Einheiten
Spielplatz
Veloroute 1
Veloroute 1
Gehweg Programmspot Oberwald
Veloroute 1
Gehweg Programmspot Oberwald

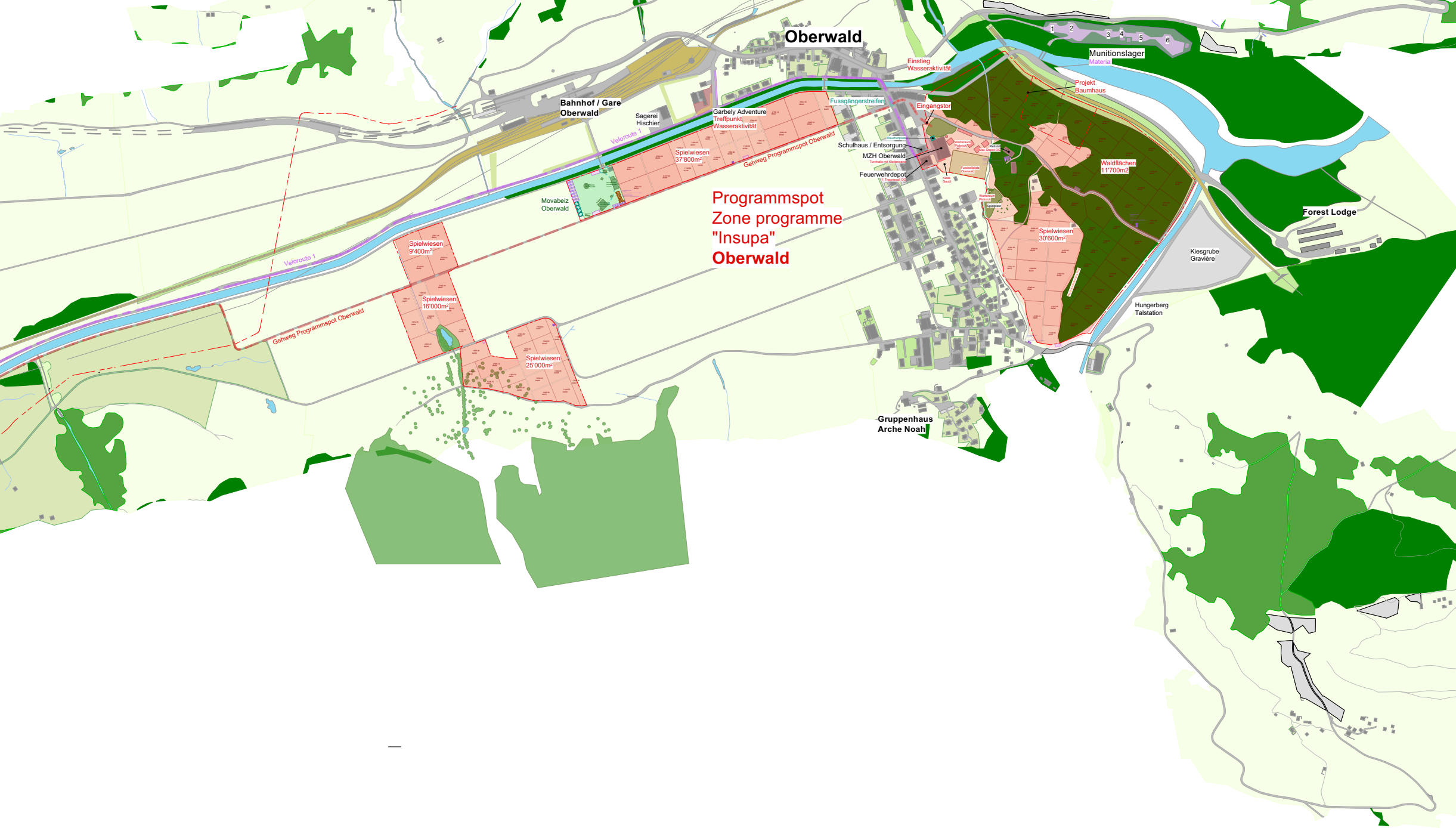
Oberwald
Programmspot
Zone programme
"Insupa"
Oberwald
Bahnhof / Gare
Oberwald
Sagerei
Hischier
Garbely Adventure
Treffpunkt
Wasseraktivität
Spielwiesen
37'800m²
Veloroute 1
Gehweg Programmspot Oberwald
Movabeiz
Oberwald
Spielwiesen
9'400m²
Spielwiesen
16'000m²
Spielwiesen
25'000m²
Fussgängerstreifen
Einstieg
Wasseraktivität
Eingangstor
Raucherplatz
Schulhaus / Entsorgung
MZH Oberwald
Turnhalle mit Kletterwand
Feuerwehrdepot
1 Theoriesall OG
Warteraum
Picknick
Reitstal
Mat. Depot OG
Fussballplatz
Oberwald
Kiosk
Gaudi
Warteraum
Picknick
Spielplatz
Munitionslager
Material
1
2
3
4
5
6
Projekt
Baumhaus
Waldflächen
11'700m2
Spielwiesen
30'600m²
Forest Lodge
Kiesgrube
Gravière
Hungerberg
Talstation
Gruppenhaus
Arche Noah